



PRESIDEN
REPUBLIK INDONESIA

LAMPIRAN III
PERATURAN PRESIDEN REPUBLIK INDONESIA
NOMOR 5 TAHUN 2022
TENTANG
RENCANA ZONASI KAWASAN ANTARWILAYAH TELUK TOMINI

PETA RENCANA POLA RUANG LAUT



PRESIDEN
REPUBLIK INDONESIA

PETA RENCANA POLA RUANG LAUT
KETERANGAN GAMBAR
SKALA 1:500.000

Batas Wilayah Perencanaan

- Garis Pantai
- Batas Wilayah Perencanaan

Batas Wilayah Provinsi

- Batas Wilayah Provinsi
- Batas Pengelolaan Sumber Daya Laut Provinsi

Batas Lain

- Batas Indikatif Kawasan Strategis Nasional

Alur Migrasi Biota Laut

- Alur Migrasi Penyu
- Alur Migrasi Mamalia Laut
- Alur Migrasi Hiu Paus
- Alur Migrasi Tuna
- Alur Migrasi Sidat

Singkatan
P. = Pulau
Tg. = Tanjung

ARAHAN RENCANA POLA RUANG DI PERAIRAN PESISIR

Kawasan Budi Daya

Kawasan Lindung

- Indikasi Kawasan Konservasi di Laut
- Kawasan Konservasi di Laut yang telah ditetapkan

Keterangan Peta

- Sistem Grid Geografis
- Datum Horizontal WGS 1984
- Skala ketelitian dalam peta ini 1:500.000. Peta ini dicetak sesuai dengan format lampiran dari Peraturan Presiden tentang Rencana Zonasi Kawasan Antarwilayah Teluk Tomini
- Peta ini bersifat indikatif dan tidak dapat digunakan untuk telaah mikro
- Peta ini bukan referensi resmi mengenai garis-garis batas administrasi nasional dan internasional

Sumber Peta

- Peta Rupa Bumi Indonesia Tahun 2017 yang diterbitkan oleh Badan Informasi Geospasial (BIG)
- *Special Publication S-23 Name and Limit of Ocean and Seas* edisi ketiga tahun 1953 dan *Draft Special Publication S-23 Name and Limit of Ocean and Seas* edisi keempat tahun 2002 yang diterbitkan oleh *International Hydrographic Organization*
- Peta Laut Indonesia Nomor 140 Tahun 2017 yang diterbitkan oleh Pusat Hidrografi dan Oseanografi TNI AL

RENCANA POLA RUANG LAUT DI PERAIRAN DI LUAR PERAIRAN PESISIR

Kawasan Pemanfaatan Umum

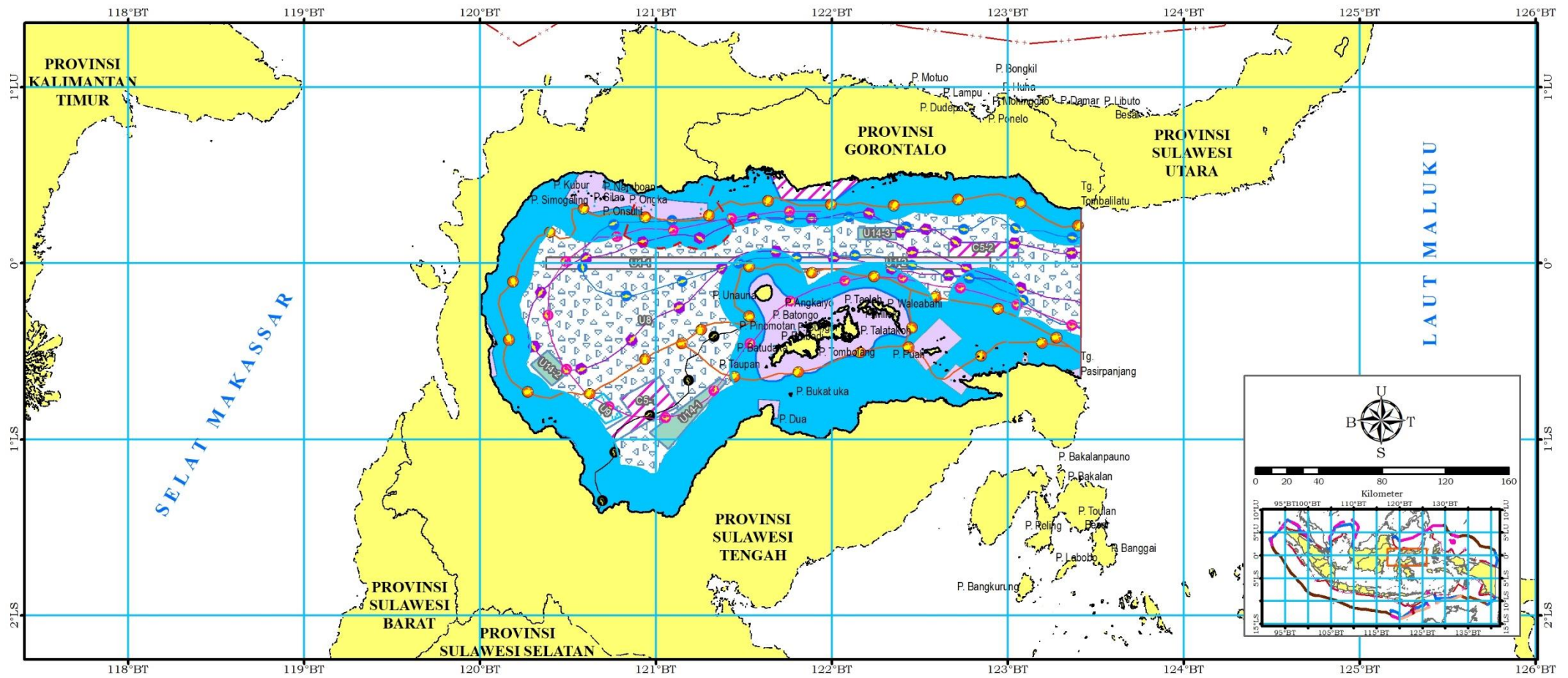
- U1 Zona Pariwisata
- U8 Zona Perikanan Tangkap
- U9 Zona Perikanan Budi Daya
- U14 Zona Pengelolaan Energi Baru Terbarukan

Kawasan Konservasi di Laut

- Indikasi Kawasan Konservasi di Laut

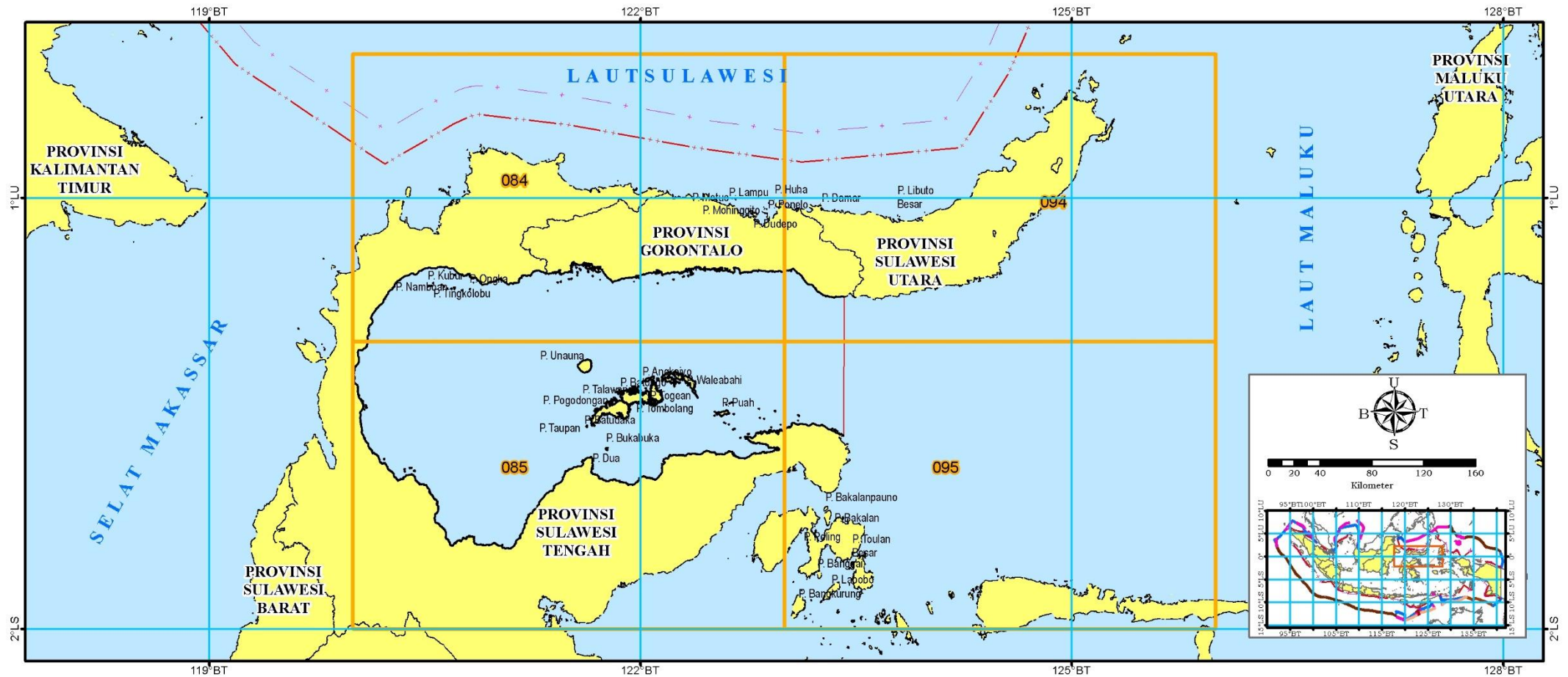


PRESIDEN
REPUBLIK INDONESIA





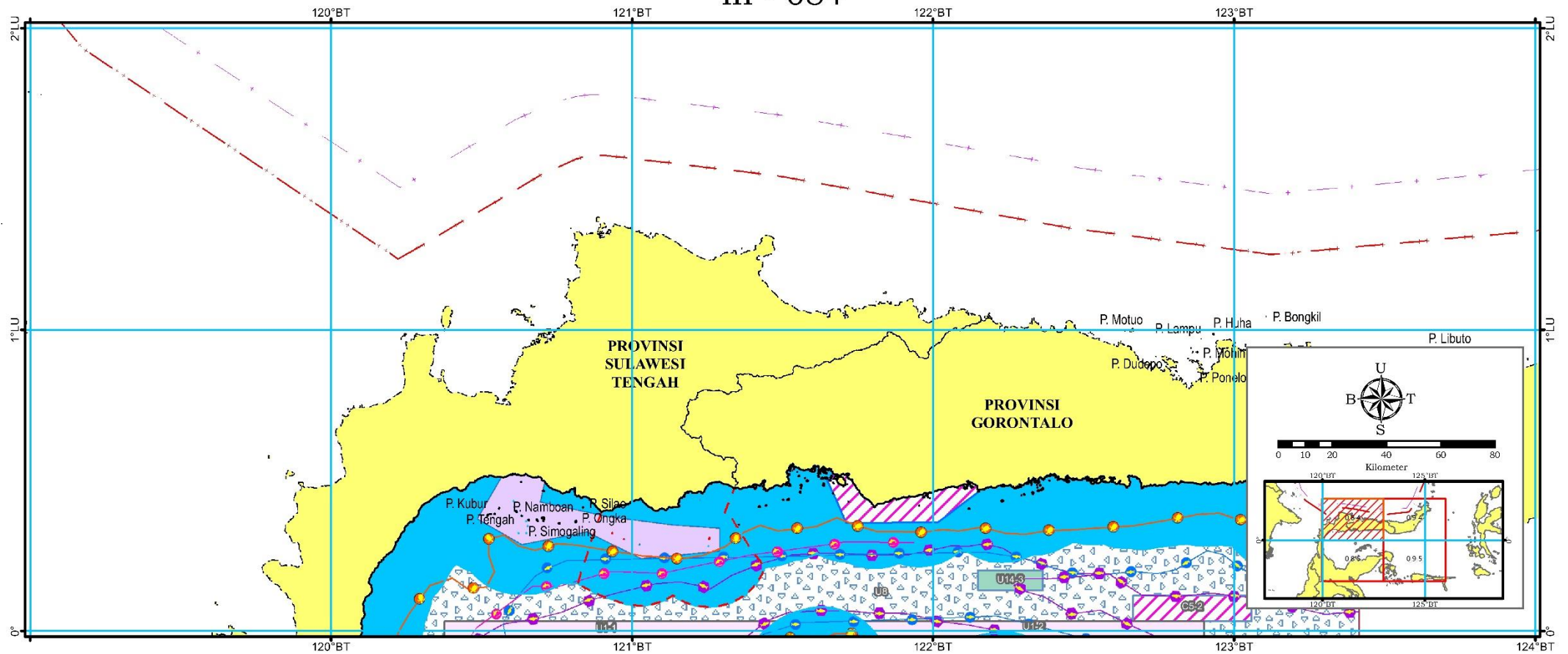
PRESIDEN
REPUBLIK INDONESIA
PETA INDEKS





PRESIDEN
REPUBLIK INDONESIA

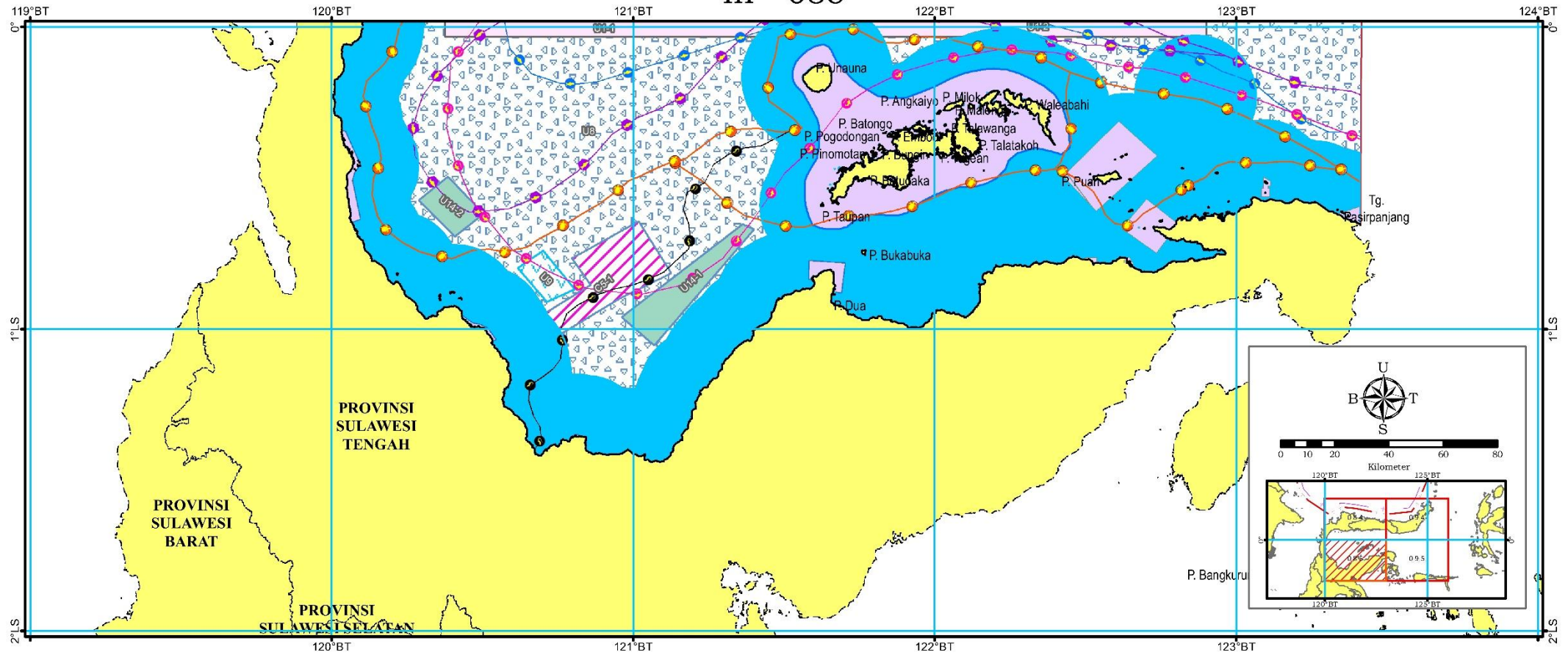
III - 084





PRESIDEN
REPUBLIK INDONESIA

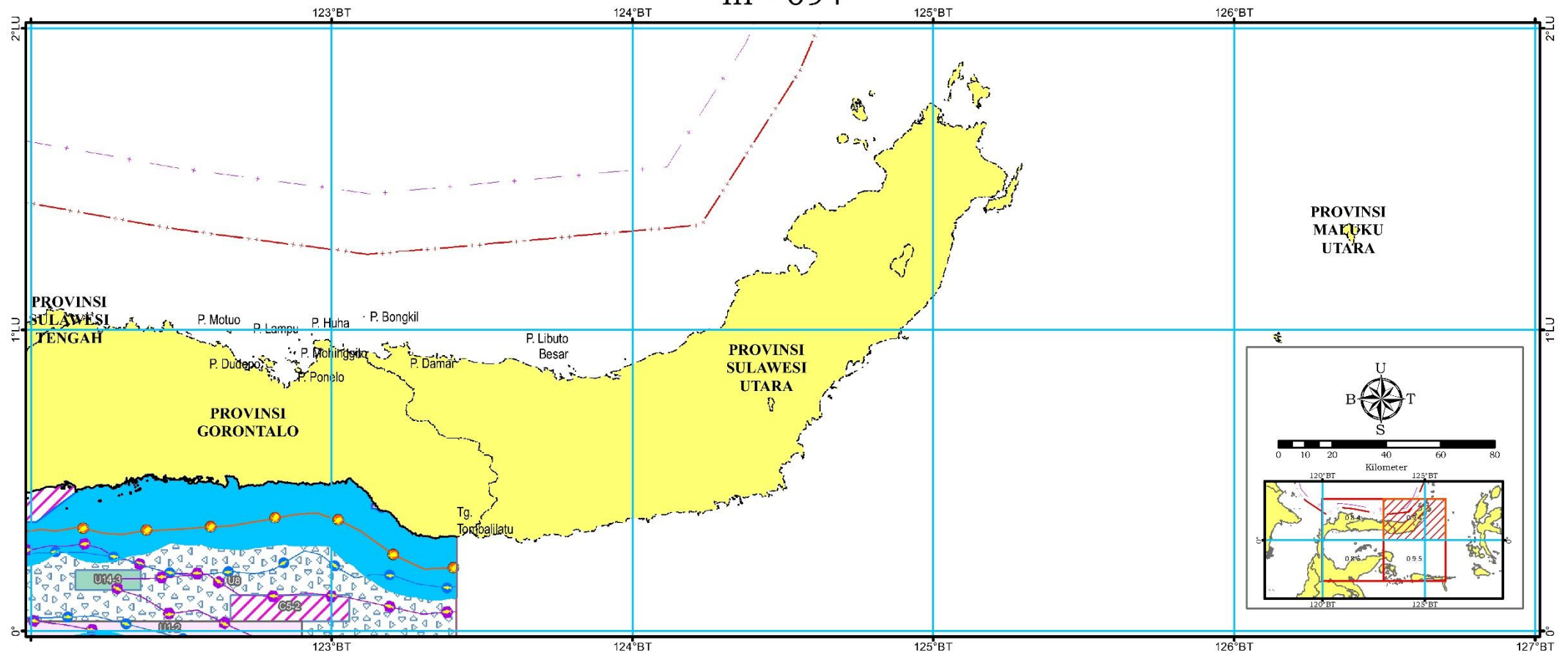
III - 085





PRESIDEN
REPUBLIK INDONESIA

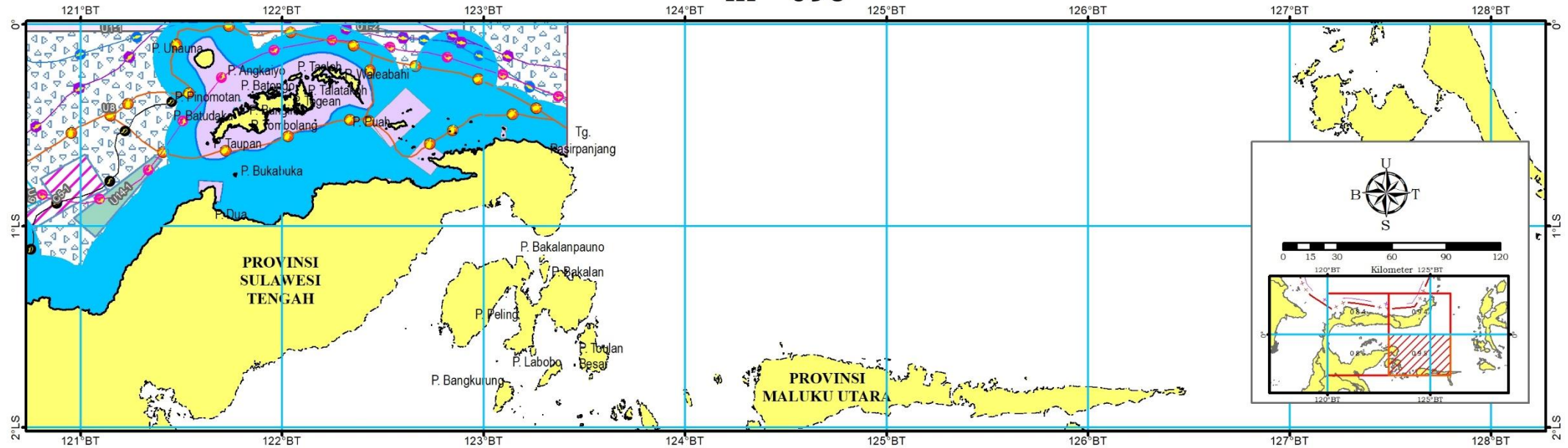
III - 094





PRESIDEN
REPUBLIK INDONESIA


III - 095



PRESIDEN REPUBLIK INDONESIA,

ttd.

JOKO WIDODO



SK No 067468 C