



PRESIDEN  
REPUBLIK INDONESIA

LAMPIRAN I  
PERATURAN PRESIDEN REPUBLIK INDONESIA  
NOMOR 60 TAHUN 2022  
TENTANG  
RENCANA TATA RUANG KAWASAN STRATEGIS NASIONAL  
KAWASAN PERKOTAAN KENDAL, DEMAK, UNGARAN, SALATIGA,  
SEMARANG, DAN PURWODADI

PETA CAKUPAN KAWASAN PERKOTAAN KEDUNGSEPUR




PRESIDEN  
REPUBLIK INDONESIA

### PETA CAKUPAN WILAYAH KAWASAN PERKOTAAN KEDUNGSEPUR

KETERANGAN GAMBAR :

SKALA 1 : 50.000





#### BATAS ADMINISTRASI

-  Batas Provinsi
-  Batas Kabupaten
-  Batas Kecamatan
-  Batas Wilayah Perencanaan




#### PERAIRAN

-  Garis Pantai Eksisting
-  Garis Pantai Perencanaan
-  Sungai
-  Waduk/Danau

#### SISTEM PUSAT PERMUKIMAN

-  Kawasan Perkotaan Inti
-  Kawasan Permukiman di Sekitarnya

#### PUSAT PERTUMBUHAN KELAUTAN

-  Sentra Kegiatan Perikanan Tangkap dan/atau Perikanan Budidaya
-  Sentra Kegiatan Usaha Penggaraman
-  Sentra Industri Maritim



PRESIDEN  
REPUBLIK INDONESIA

### PETA CAKUPAN KAWASAN PERKOTAAN KEDUNGSEPUR

KETERANGAN GAMBAR :

SKALA 1 : 50.000



#### SUMBER :

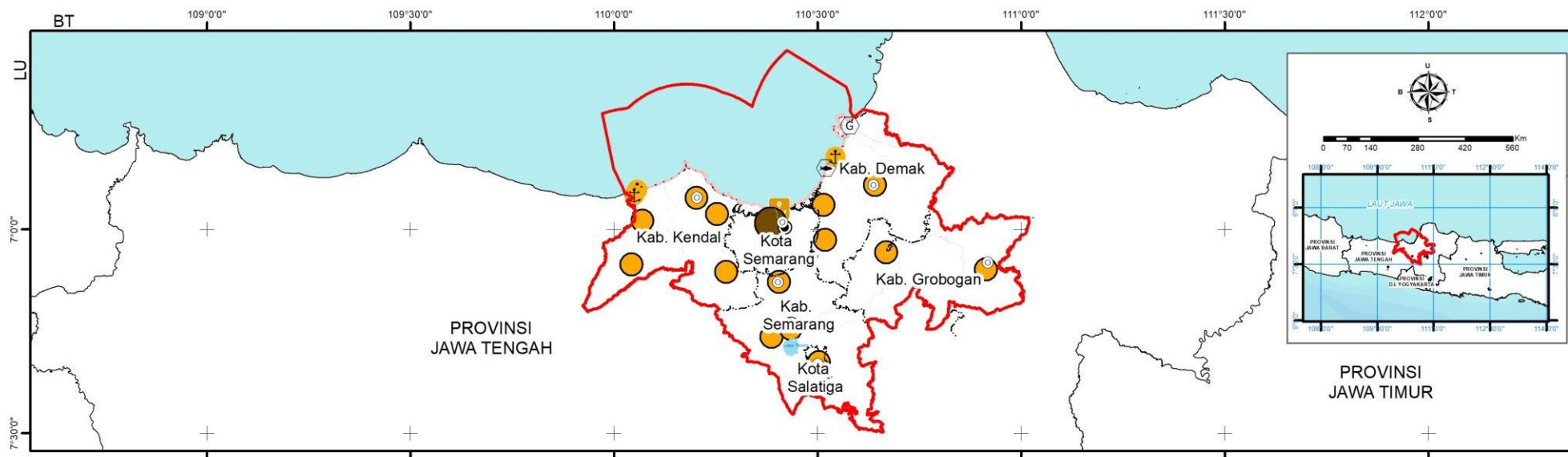
1. Peta Rupa Bumi Indonesia Skala 1 : 25.000, Badan Informasi Geospasial Tahun 2017.
2. Peta Rencana Struktur Ruang Peraturan Presiden Nomor 28 Tahun 2012 Tentang RTR Pulau Jawa Bali.
3. Peraturan Daerah Provinsi Jawa Tengah Nomor 16 Tahun 2019 Tentang Perubahan Atas Peraturan Daerah Provinsi Jawa Tengah Nomor 6 Tahun 2010 Tentang Rencana Tata Ruang Wilayah Provinsi Jawa Tengah Tahun 2009 - 2029.
4. Peraturan Daerah Kabupaten Kendal Nomor 1 Tahun 2020 Tentang Perubahan Atas Peraturan Daerah Kabupaten Kendal Nomor 20 Tahun 2011 Tentang Rencana Tata Ruang Wilayah Kabupaten Kendal Tahun 2011 - 2031.
5. Peraturan Daerah Kabupaten Demak Nomor 1 Tahun 2020 Tentang Perubahan atas Peraturan Daerah Kabupaten Demak Nomor 6 Tahun 2011 tentang Rencana Tata Ruang Wilayah Kabupaten Demak Tahun 2011 - 2031.
6. Peraturan Daerah Kabupaten Semarang Nomor 6 Tahun 2011 Tentang Rencana Ruang Wilayah Kabupaten Semarang 2011 - 2031.
7. Peraturan Daerah Kota Semarang Nomor 5 Tahun 2021 Tentang Perubahan Atas Peraturan Daerah Kota Semarang Nomor 10 Tahun 2011 Tentang Rencana Tata Ruang Wilayah Kota Semarang Tahun 2011 - 2031.
8. Peraturan Daerah Kota Salatiga Nomor 4 Tahun 2011 Tentang Rencana Ruang Wilayah Kota Salatiga Tahun 2010 - 2030.
9. Peraturan Daerah Kabupaten Grobogan Nomor 7 Tahun 2012 Tentang Rencana Ruang Wilayah Kabupaten Grobogan 2011 - 2031.

#### KETERANGAN PETA:

- Peta Cakupan Wilayah KSN Kawasan Perkotaan Kedungsepur ini digambarkan pada skala kedetailan 1:50.000
- Peta ini bukan merupakan referensi resmi mengenai garis-garis batas administrasi Nasional.



PRESIDEN  
REPUBLIK INDONESIA



sesuai dengan aslinya  
KEMENTERIAN SEKRETARIAT NEGARA  
REPUBLIK INDONESIA  
Perundang-undangan dan  
Administrasi Hukum,  
dia Silvanna Djaman

PRESIDEN REPUBLIK INDONESIA,  
ttd.  
JOKO WIDODO